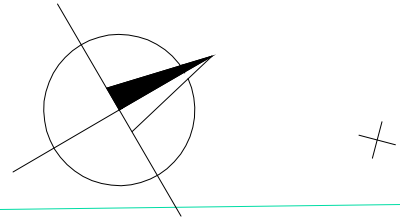


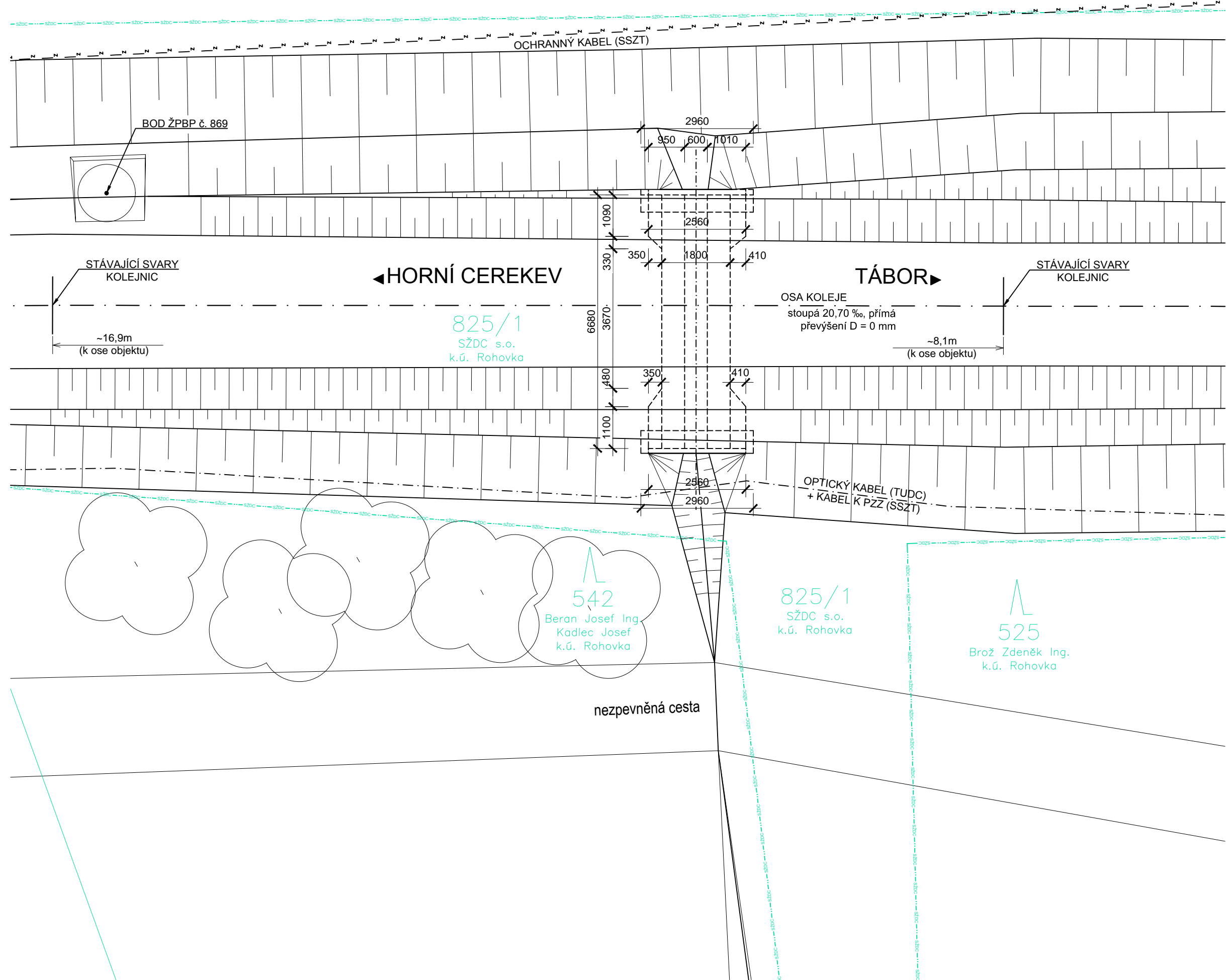
PŮDORYS
M 1:100

540/4
Beran Josef Ing.
Kadlec Josef
k.ú. Rohovka

527/3
Brožová Miroslava
k.ú. Rohovka



823/1
obec Dobrá Voda
k.ú. Rohovka



SOUŘADNICOVÝ SYSTÉM: S-JSTK
VÝŠKOVÝ SYSTÉM: Bpv

PŘIPOJENÍ NA BODOVÉ POLE ŽPBP
TU 1851; DU 02; BODY č. 868, 869, 870)

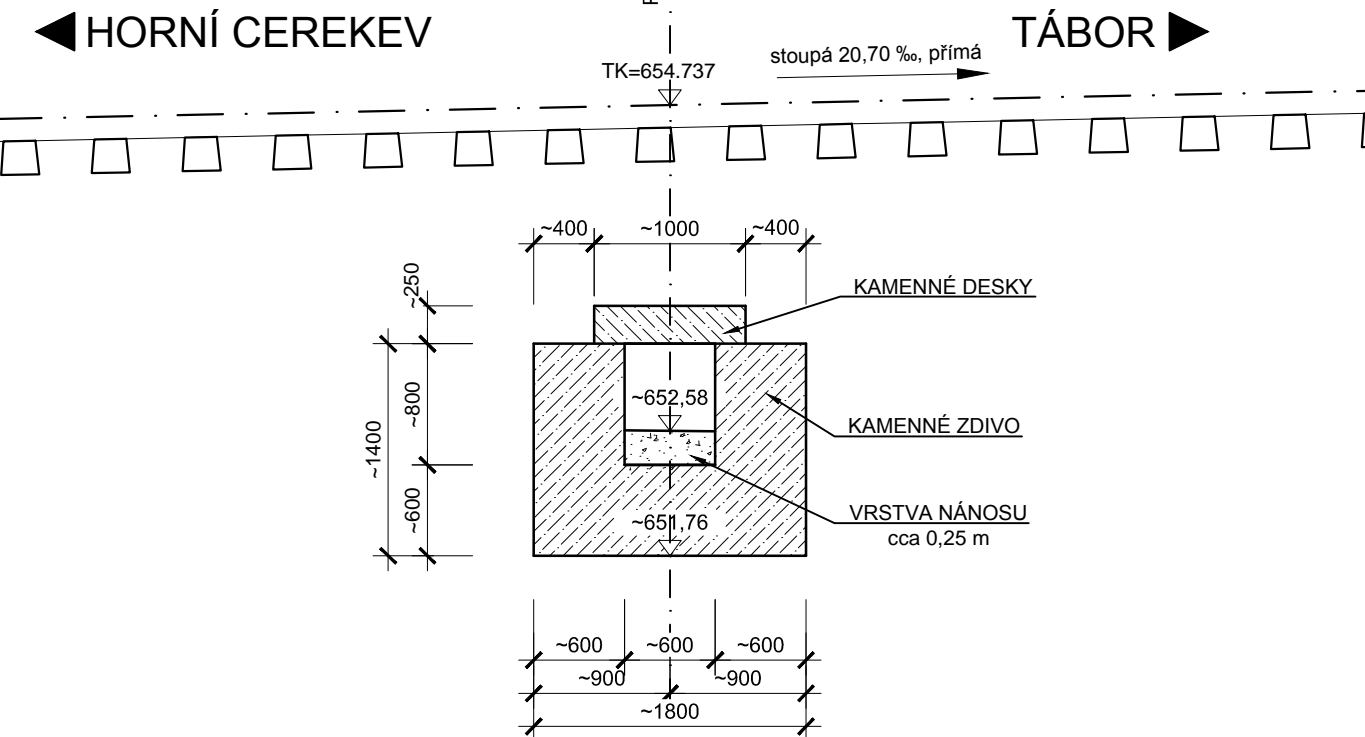
LEGENDA ČAR:

— KATASTR - HRANICE PARCEL
— KATASTR - HRANICE SŽDC

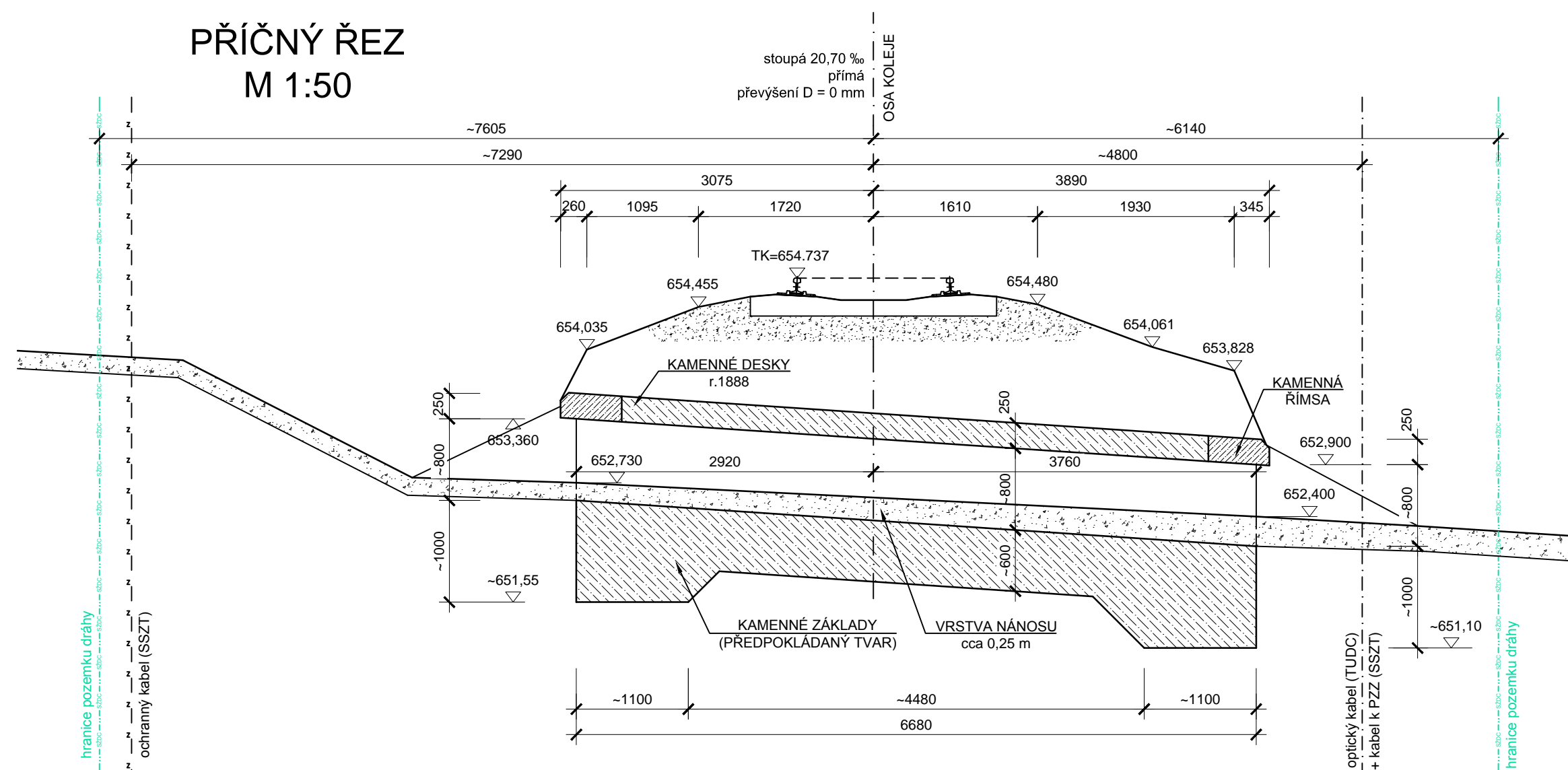
LEGENDA INŽ. SÍTÍ:

— OPTICKÝ KABEL TUDC (ČD-T)
— VEDENÍ SŽDC-SSZT

PODÉLNÝ ŘEZ
M 1:50

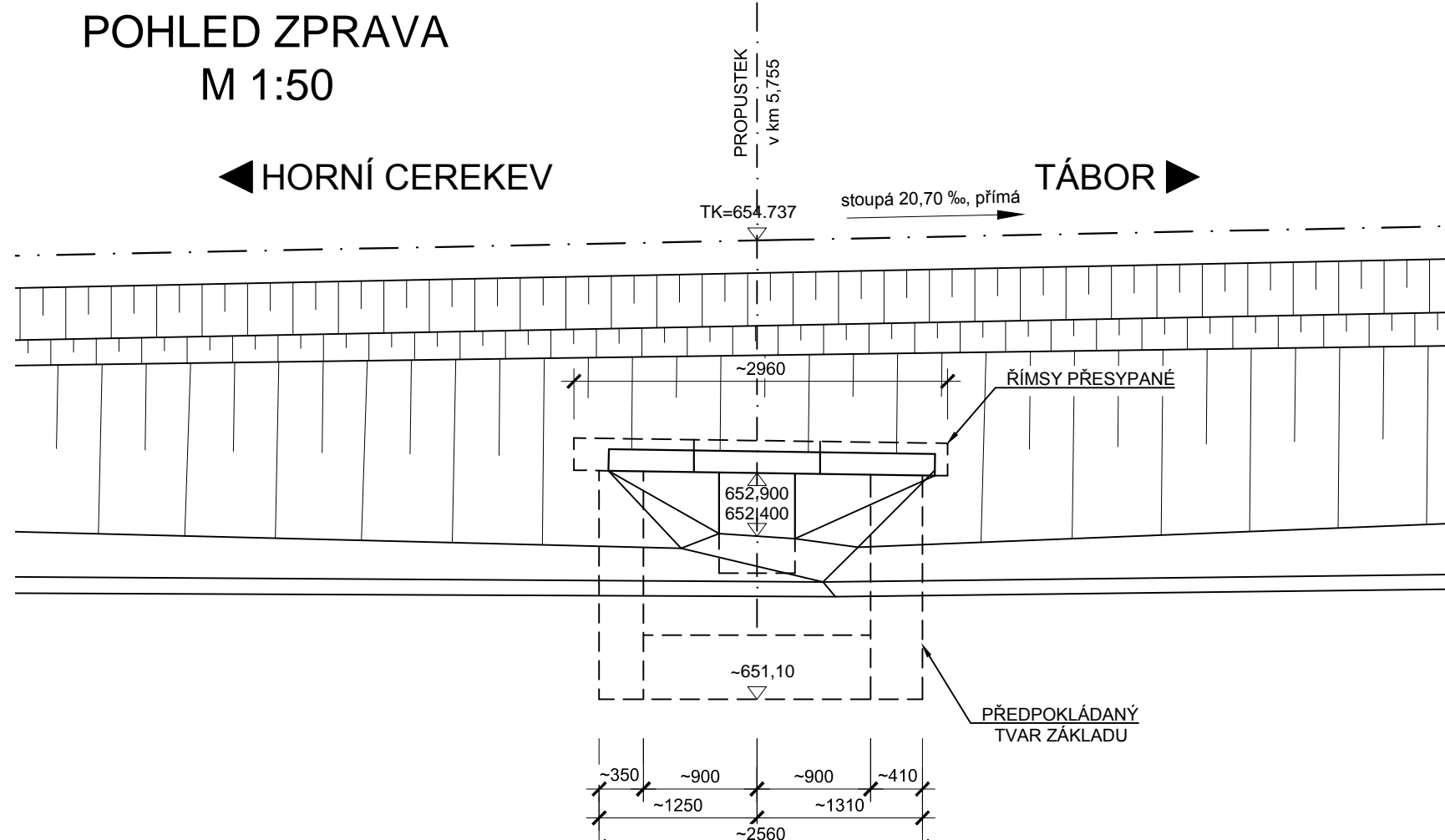


PŘÍČNÝ ŘEZ
M 1:50

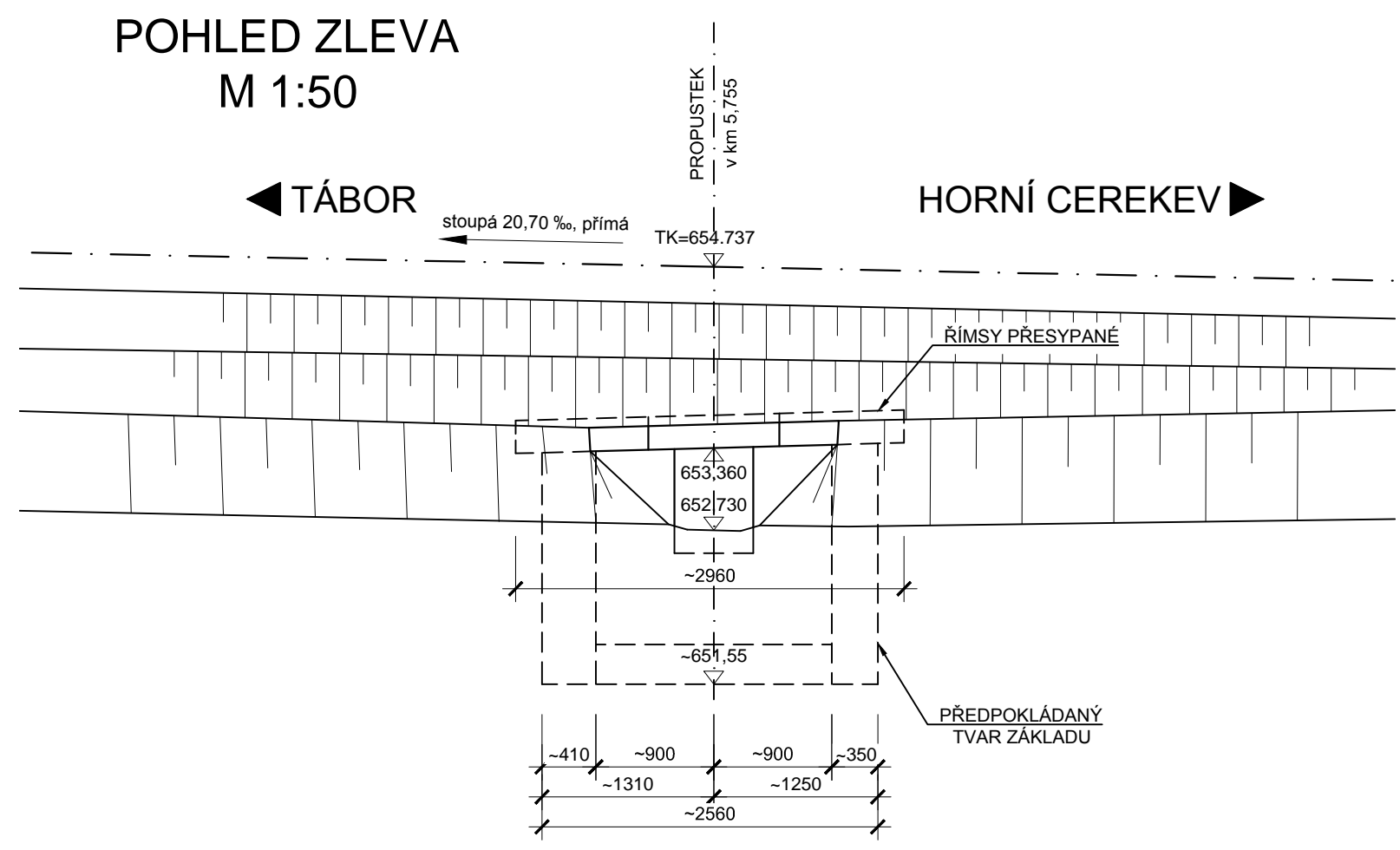


- POZNÁMKY:
- STÁVAJÍCÍ STAV JE ZAKRESLEN DLE ZAMĚŘENÍ NA MÍSTĚ (03/2019) A S VYUŽITÍM ARCHIVNÍ DOKUMENTACE (1888).
 - NA OBJEKTU NEBYL PROVEDEN STAVEBNĚ TECHNICKÝ PRŮZKUM, DIMENZE SKRYTÝCH ČÁSTÍ OBJEKTU NEMUSÍ BÝT ZCELA SHODNÉ SE ZAKRESLENÝM STAVEM.
 - POLOHA INŽENÝRSKÝCH SÍTÍ JE ZAKRESLENA DLE PLATNÝCH VYJÁDRĚNÍ JEJICH SPRÁVCŮ. OPTICKÝ KABEL ČD-T JE V HDPE TRUBCE A JE VE SPOLEČNÉ TRASE S KABLEM K PZZ VE SPRÁVĚ SSZT.
 - TRATĚ NEJÍ ELEKTRIZOVANÁ, PŘEMOŠTOVANOU PŘEKÁŽKOU JE OBČASNÁ VODOTEČ.

POHLED ZPRAVA
M 1:50



POHLED ZLEVA
M 1:50



STAVBA:
Oprava propustků v km 5,755, km 6,866 a km 7,231
na trati Horní Cerekev - Tábor

OBJEDNATEL:
Správa železniční dopravní cesty, s.o.
Oblastní ředitelství Brno
Kounicova 26
611 43 Brno

| | | | | |
|-----------------------------------------|----------------------------------|---------------------------------------|---------------------------------|-----------------------------|
| dipont | | | Zakázka: D18029 | Datum: 06/2019 |
| ODP. PROJEKTANT SO ING. MARTIN PLŠEK | VYPRACOVAL ING. VÁCLAV TOMÁNY | TECHNICKÁ KONTROLA ING. PETR NOVÁK | Účel PD: Měřitko: Formát: | DSP 1:100, 1:50 12xA4 |
| OBJEKT: SO 201 Propustek v km 5,755 | | | Část: E.1 | Paré: |
| PŘÍLOHA: STÁVAJÍCÍ STAV | | | Příloha: 2 | |